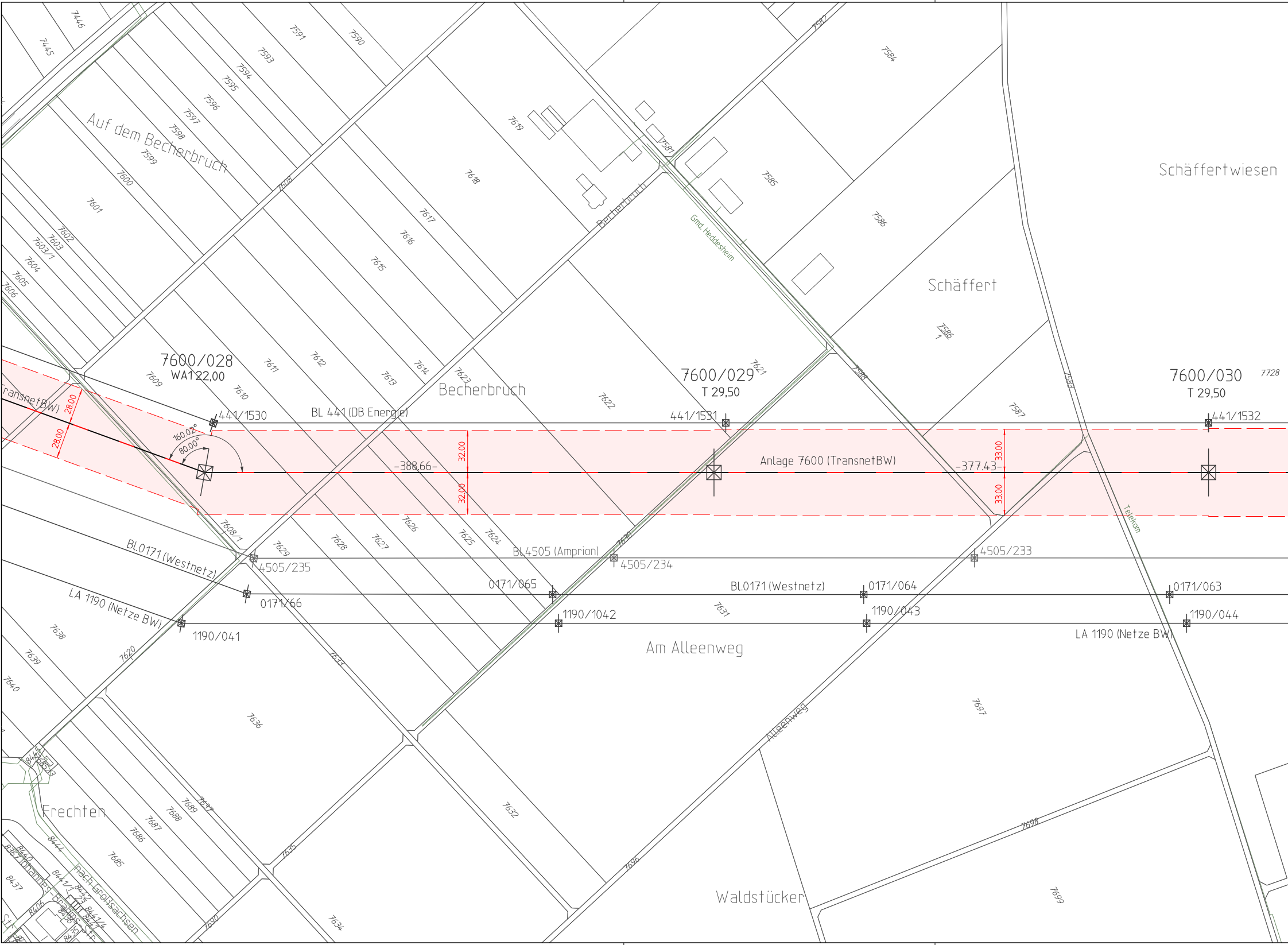
Auf dem Becherbruch
Becherbruch
Schäffert
Schäffertwiesen
Am Alleenweg
Waldstücker
Frechten
Alleenweg
Gmd. Heddesheim
Telekom
7600/028
WA1 22,00
7600/029
T 29,50
7600/030
T 29,50
TransnetBW)
28.00
28.00
160.02°
80.00°
441/1530
BL 441 (DB Energie)
441/1531
441/1532
-388.66-
32.00
32.00
Anlage 7600 (TransnetBW)
-377.43-
33.00
33.00
BL 4505 (Amprion)
4505/235
4505/234
4505/233
BL.0171 (Westnetz)
0171/66
0171/065
BL.0171 (Westnetz)
0171/064
0171/063
LA 1190 (Netze BW)
1190/041
1190/1042
1190/043
1190/044
LA 1190 (Netze BW)
7446
7445
7591
7590
7593
7594
7595
7596
7597
7598
7599
7600
7601
7602
7603
7603/1
7604
7605
7606
7608
7609
7610
7611
7612
7613
7614
7615
7616
7617
7618
7619
7620
7621
7622
7623
7624
7625
7626
7627
7628
7629
7630
7631
7632
7633
7634
7635
7636
7637
7638
7639
7640
7608/1
7581
7582
7583
7584
7585
7586
7586/1
7587
7588
7685
7686
7687
7688
7689
7690
7696
7697
7698
7699
7728
8444
8437
8440
8406
8435

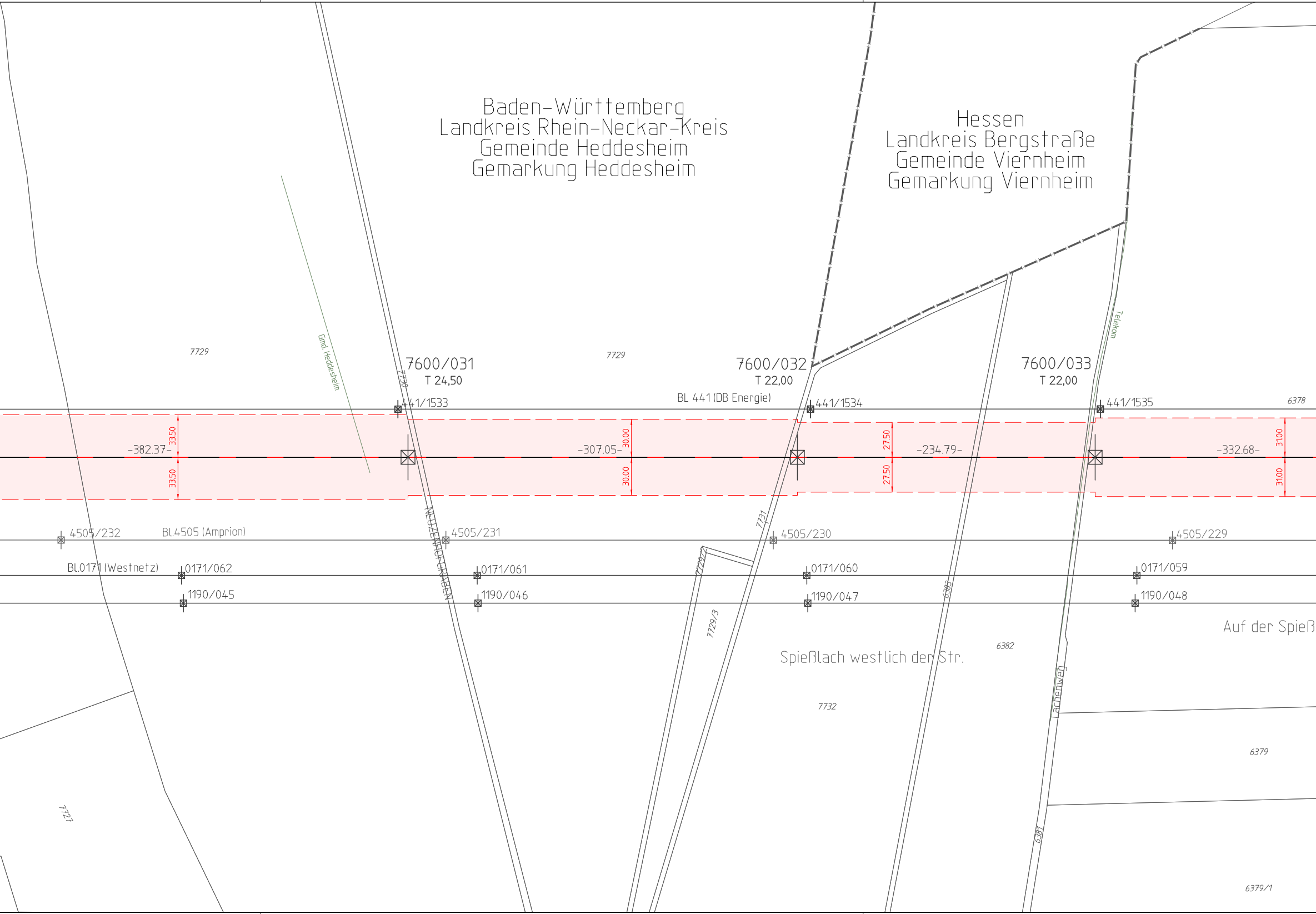
Baden-Württemberg
Landkreis Rhein-Neckar-Kreis
Gemeinde Heddesheim
Gemarkung Heddesheim
Hessen
Landkreis Bergstraße
Gemeinde Viernheim
Gemarkung Viernheim
Gmd. Heddesheim
Telekom
7729
7729
7730
7600/031
T 24,50
7600/032
T 22,00
7600/033
T 22,00
BL 441 (DB Energie)
441/1533
441/1534
441/1535
6378
-382.37-
33.50
33.50
-307.05-
30.00
30.00
27.50
27.50
-234.79-
31.00
31.00
-332.68-
NEUZENHOFGRABEN
4505/232
BL.4505 (Amprion)
4505/231
7731
4505/230
4505/229
BL.0171 (Westnetz)
0171/062
0171/061
0171/060
0171/059
1190/045
1190/046
1190/047
1190/048
7729/2
7729/3
6383
Auf der Spieß
Spießlach westlich der Str.
6382
Lachenweg
7732
6379
7727
6381
6379/1

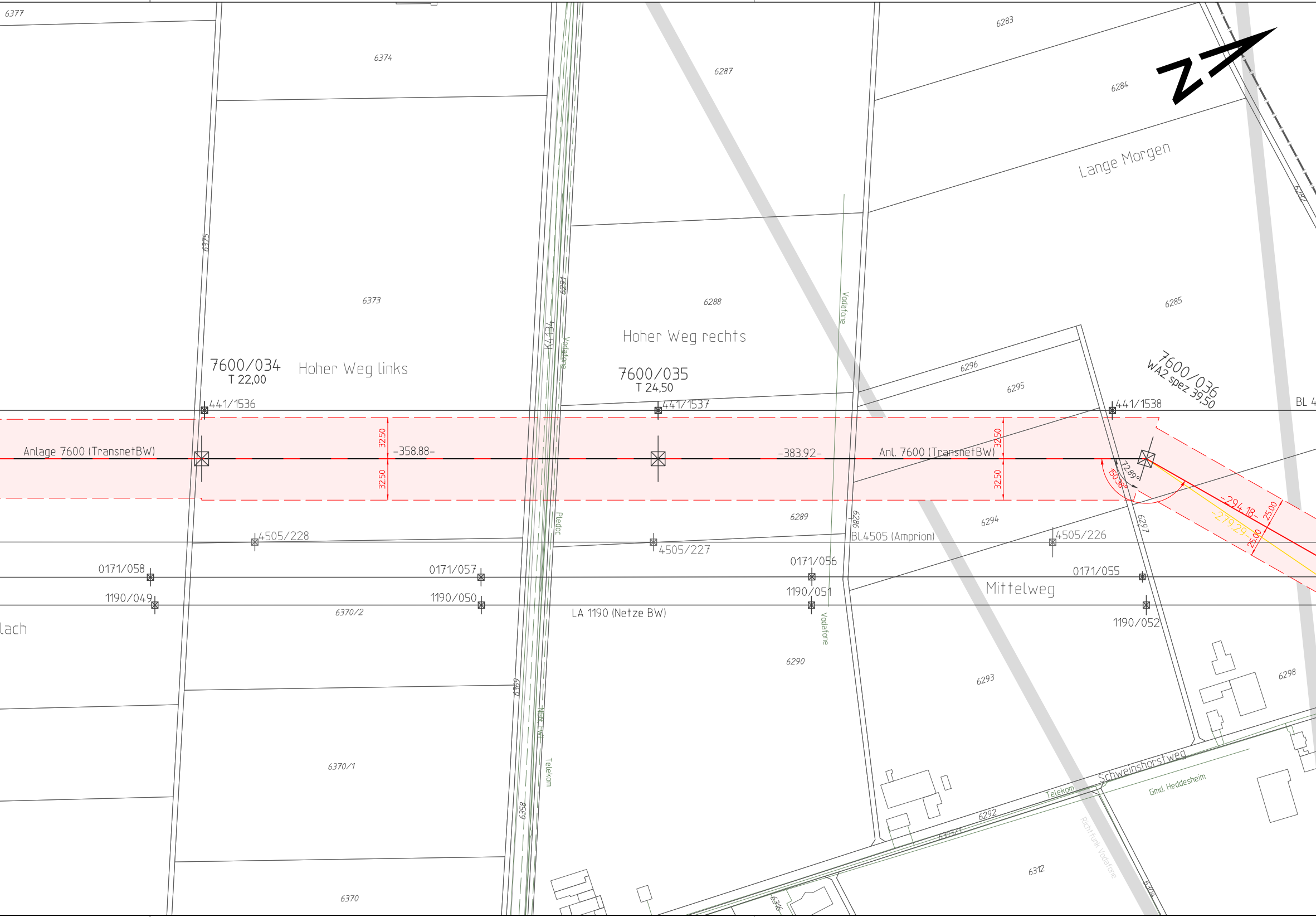
6377
6374
6283
6287
6284
Lange Morgen
6282
6375
6294
6373
6288
6285
Vodafone
K4134
Vodafone
Hoher Weg rechts
7600/034
T 22,00
Hoher Weg links
7600/035
T 24,50
6296
6295
7600/036
WA2 spez 39,50
441/1536
441/1537
441/1538
BL 4
Anlage 7600 (TransnetBW)
32.50
-358.88-
-383.92-
Anl. 7600 (TransnetBW)
32.50
32.50
32.50
12.89°
150.38°
-294.18-
-279.29-
25.00
25.00
6289
6286
6294
6297
Pledoc
4505/228
4505/227
BL.4505 (Amprion)
4505/226
0171/058
0171/057
0171/056
0171/055
1190/049
1190/050
1190/051
1190/052
Mittelweg
lach
6370/2
LA 1190 (Netze BW)
Vodafone
6290
6293
6298
6369
NBN_LWL
Telekom
6370/1
Schweinshorstweg
Telekom
Gmd. Heddesheim
6358
6292
6313/1
Richtfunk Vodafone
6312
6370
6316
6304

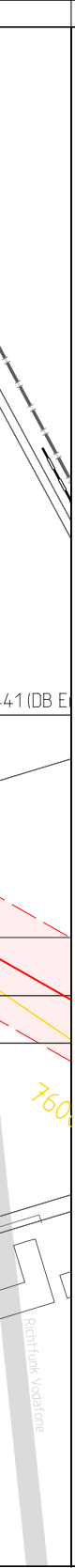
-41 (DB E
760
Richtfunk Vodafone

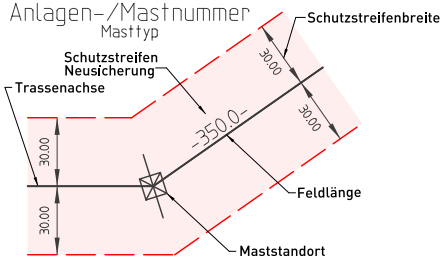
Anlagen-/Mastnummer
Masttyp
Schutzstreifenbreite
Schutzstreifen Neusicherung
Trassenachse
30.00
30.00
-350.0-
30.00
30.00
Feldlänge
Maststandort

Schutzstreifen des Vorhabens

Leitungen:

—	Bestand
—	Neubau Vorhaben
—	Rückbau
— — —	Neubau Vorhaben in bestehender Trasse (Rückbau + Neubau)
— — —	Umbeseilung Vorhaben auf bestehender Anlage
—	Neubau Folgemaßnahme
— — —	Neubau Folgemaßnahme in bestehender Trasse (Rückbau + Neubau)
— — —	Zubeseilung Folgemaßnahmen auf bestehender Anlage

Sonstige Leitungen und Strecken:

—	Unterirdische Leitungen
▬	Richtfunkstrecken

Fremdleitungen sind nachrichtlich geführt.
Es besteht keine Gewähr auf Lage und Vollständigkeit.

Blattschnittübersicht

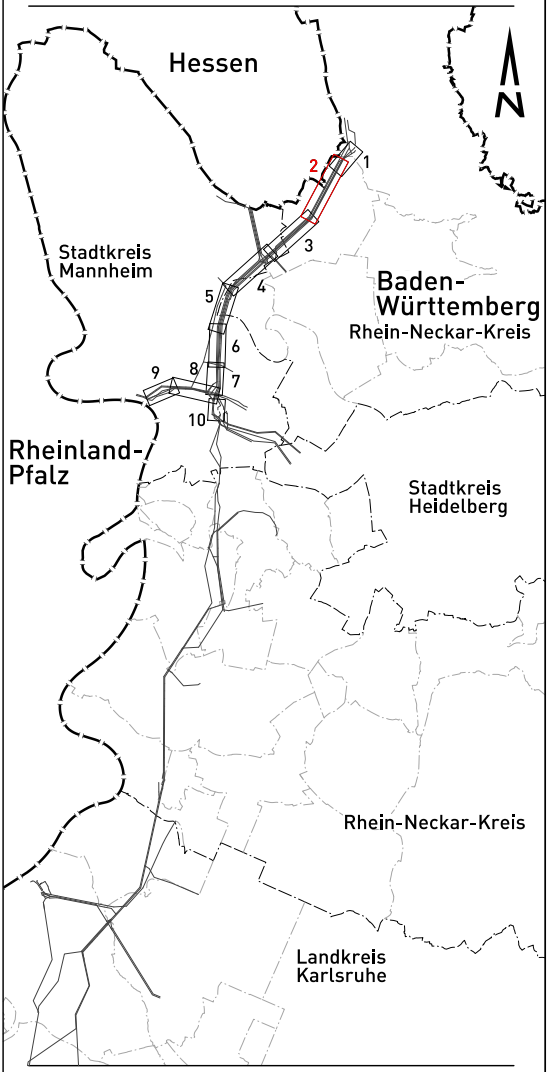
Hessen
N
2
1
3
4
5
6
7
8
9
10
Stadtkreis Mannheim
Baden-Württemberg
Rhein-Neckar-Kreis
Rheinland-Pfalz
Stadtkreis Heidelberg
Rhein-Neckar-Kreis
Landkreis Karlsruhe

Grenzen:

———	Flurstücksgrenze
— · · — · · —	Gemarkungsgrenze
— · — · —	Gemeindegrenze
— — —	Kreisgrenze
▬ · ▬ · ▬	Regierungsbezirksgrenze
▬ ▬ ▬	Bundeslandgrenze

Geobasisdaten ©Landesamt für Geoinformation und Landentwicklung Baden-Württemberg, www.lgl-bw.de.

TransnetBW GmbH

TRANSNET BW

380-kV-Netzverstärkung Urberach-Weinheim-Karlsruhe
BBPlG-Vorhaben Nr. 19
Abschnitt Süd-3 Weinheim-Rheinau

Lageplan Vorhaben

für die Genehmigung

von Mast 7600/028 bis Mast 7600/036

Gemarkung/Flur	Gemeinde	Landkreis
Heddesheim	Heddesheim	Rhein-Neckar-Kreis
Viernheim	Viernheim	Bergstraße

Genehmigungsunterlage Register 3.2.1

Festgestellt nach §24 NABEG

Bonn, den

Index	Datum	Änderung	Firma	Bearbeit.	Geprüft	Freigabe
-	-	-	-	-	-	-
-	-	-	-	-	-	-
-	-	-	-	-	-	-
-	-	-	-	-	-	-
-	-	-	-	-	-	-
-	-	-	-	-	-	-
-	-	-	-	-	-	-
a	22.07.2026	Aktualisierung zur Neuauslage	LTB	Giesler	Grübnau	Käufl

LTB LEITUNGSBAU

LTB Leitungsbau GmbH
BA Mannheim

TransnetBW GmbH
Osloer Straße 15-17
70173 Stuttgart

Stuttgart, den 22.07.2026

	Datum	Name
Bearbeitet:	06.05.2021	Giesler
Geprüft:	10.06.2025	Grübnau
Freigabe:	10.06.2025	Käufl

Maßstab der Längen:	1 : 2.500
Maßstab der Höhen:	- - -
Blatt:	02 von 10

Zeichn.-Nr.: LTB L65 21 095

Stand: 22.07.2026

Anlage: 7600